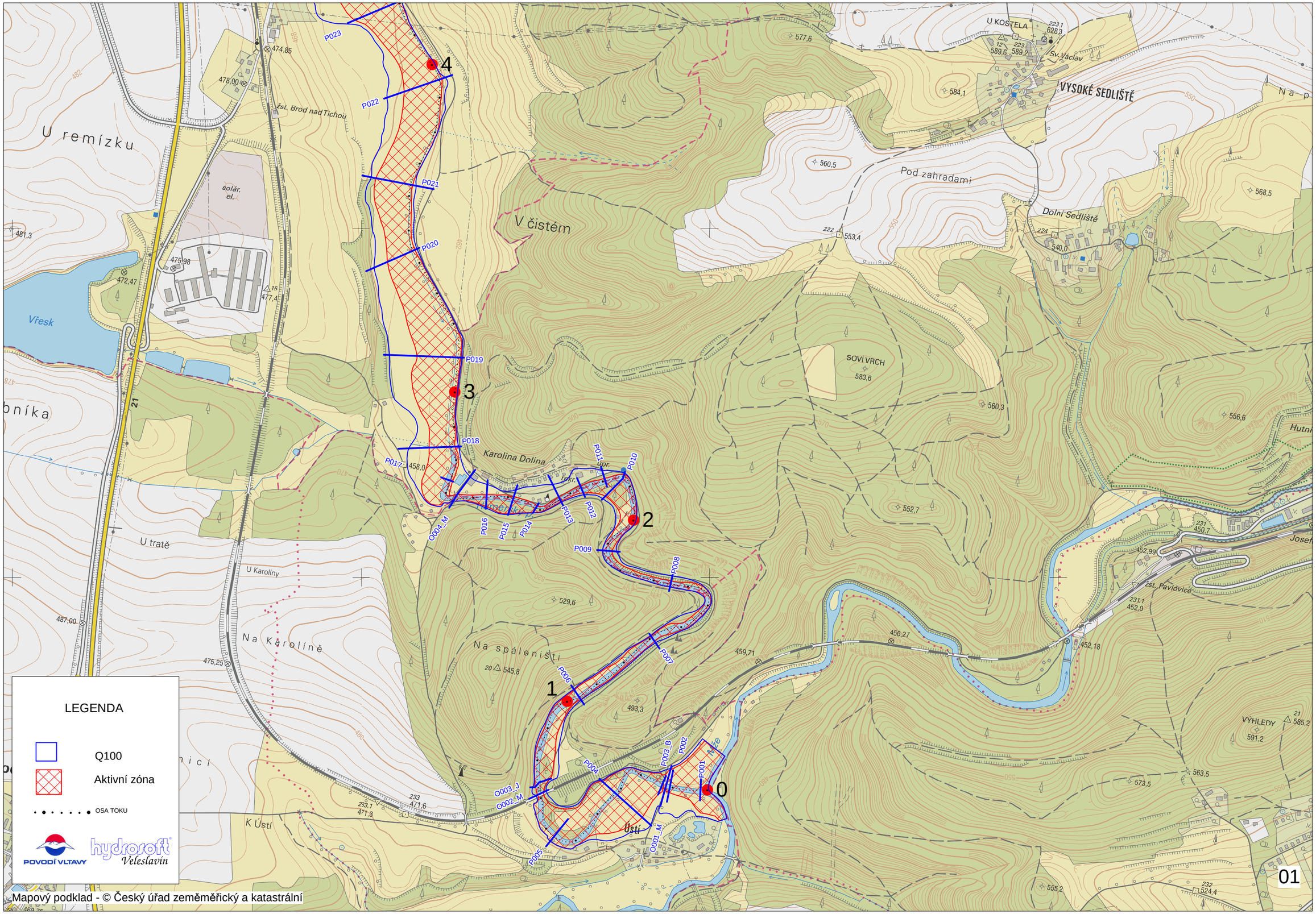

Mapový podklad - © Český úřad zeměměřický a katastrální

ř. km 0 - 4 Dolní Sedliště, Kočov, Ústí, Vysoké Sedliště M 1 : 10 000

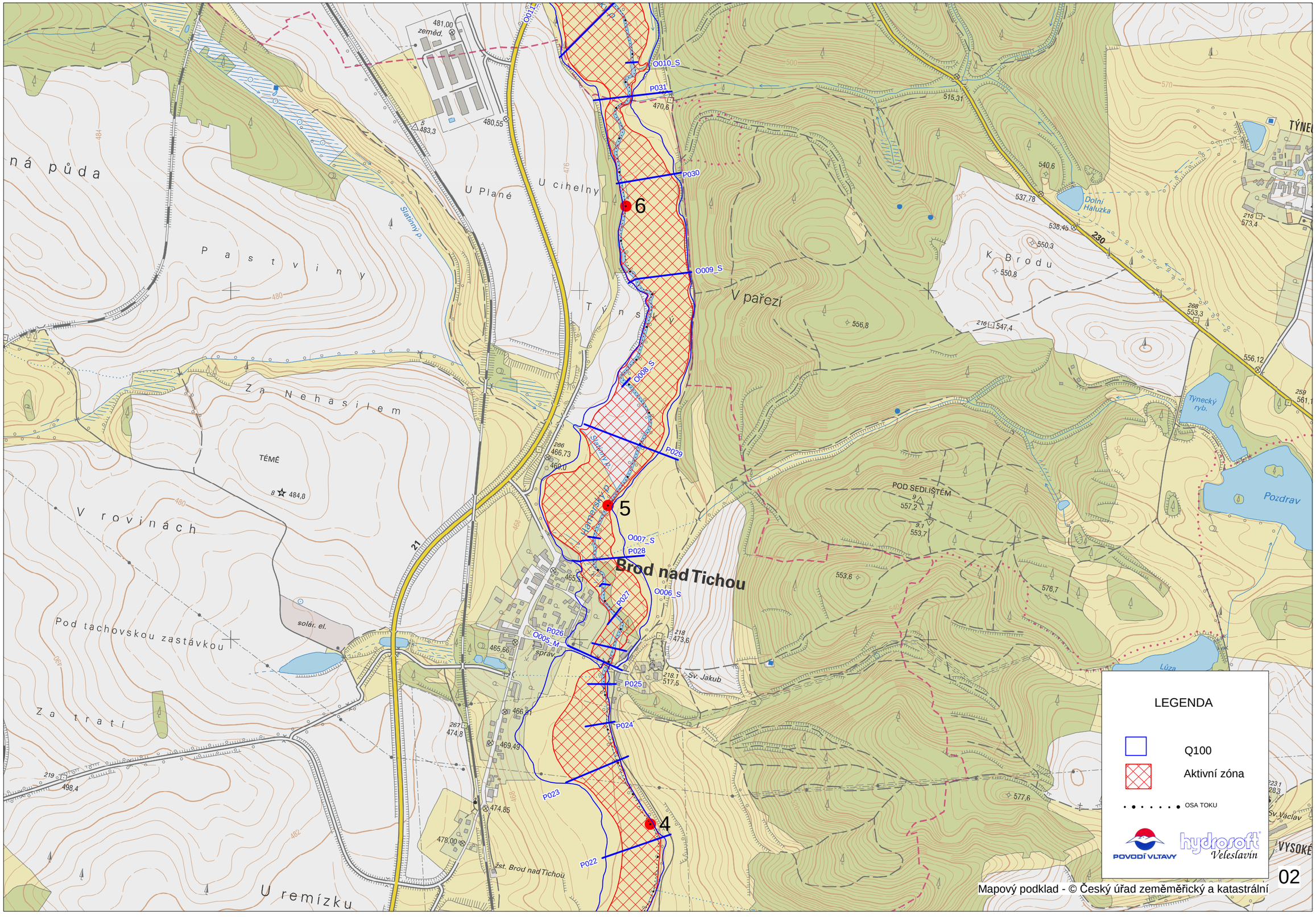

ř. km 4 - 6 Brod nad Tichou, Týnec, Vysoké Sedliště M 1 : 10 000

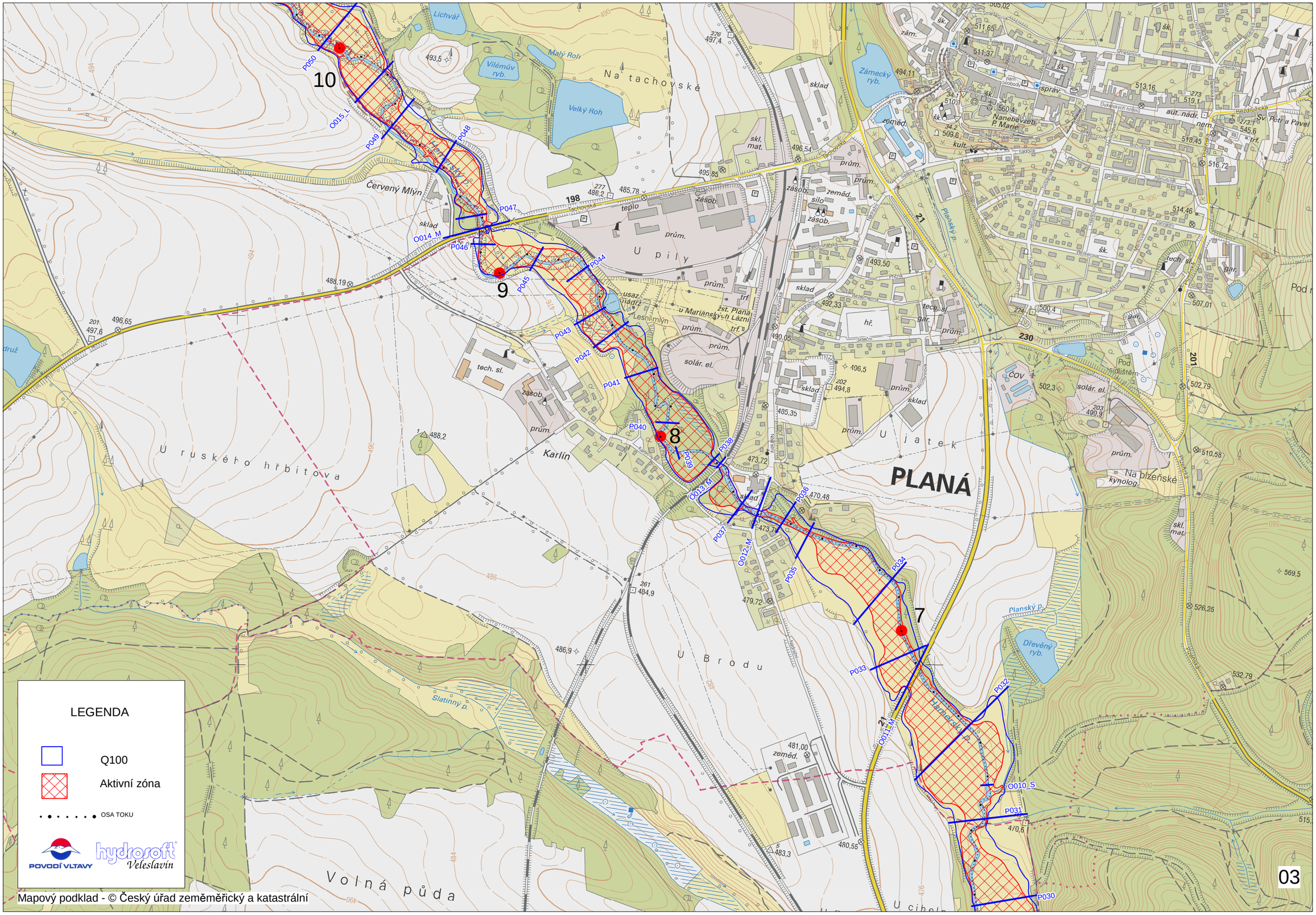
10
9
8
7
03
P050
O015_L
P049
P048
P047
O014_M
P046
P045
P044
P043
P042
P041
P040
P039
P038
O013_M
P037
P036
P035
P034
O012_M
P033
P032
O011_M
O010_S
P031
P030
Červený Mlýn
Karlín
PLANÁ
Na tachovské
U pily
U ruského hřbitova
U Brodu
U jatek
Volná půda
Na plzeňské
Pod sídlištěm
Hamerský p.
Planský p.
Slatinný p.
Malý Roh
Velký Roh
Vilémův ryb.
Zámecký ryb.
Dřevěný ryb.
Lichvář
Lesní mlýn
ČOV
LEGENDA
Q100
Aktivní zóna
OSA TOKU
POVODÍ VLTAVY
hydrosoft Veleslavín
Mapový podklad - © Český úřad zeměměřický a katastrální

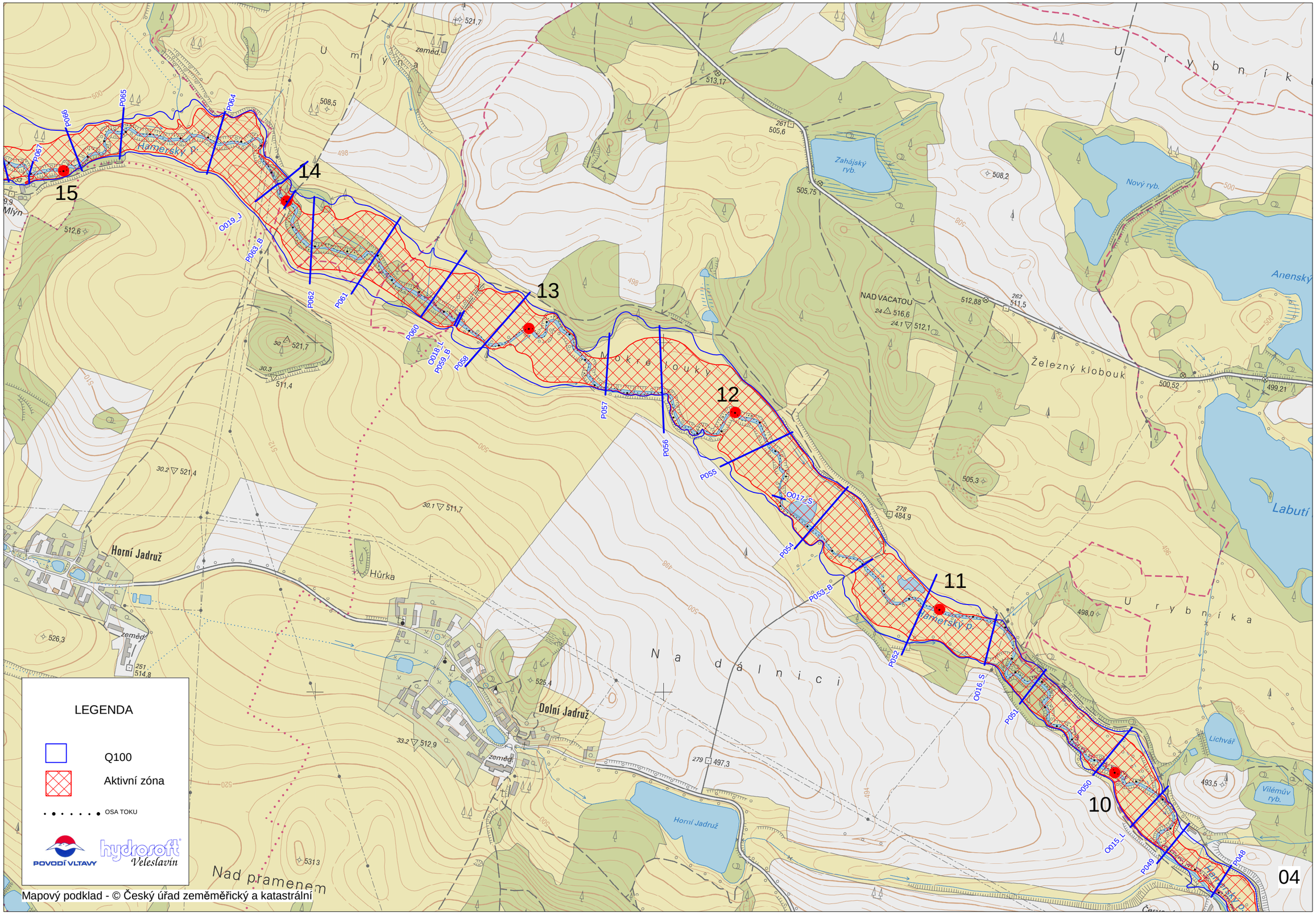

ř. km 10 - 15 Červený Mlýn, Dolní Jadruž, Horní Jadruž, Lorencův Mlýn M 1 : 10 000