














Planá u Mariánských Lázní

ÚZEMNÍ STUDIE

VÝKRES DOPRAVNÍ INFRASTRUKTURY 1:1000

- | STAV | NÁVRH |
|---|---|
|  | HRANICE ŘEŠENÉHO ÚZEMÍ |
|  | SOUČASNÉ HRANICE PARCEL |
|  | STÁVAJÍCÍ HRANA MÍSTNÍCH KOMUNIKACÍ |
|  | SOUČASNÉ OBJEKTY A ZAHRADY |
|  | VODNÍ PLOCHA |
|  | NAVRŽENÉ DĚLENÍ PARCEL |
| 1 | POŘADOVÉ ČÍSLO POZEMKU |
|  | ZASTAVITELNÁ PLOCHA |
|  | ZÁVAZNÁ STAVEBNÍ ČÁRA |
|  | MÍSTNÍ KOMUNIKACE OBSLUŽNÁ - ZÓNA 30 |
|  | ROZHLEDOVÝ TROJÚHELNÍK PRO OSOBNÍ VOZIDLA ("STŮJ, DEJ PŘEDNOST V JÍZDĚ" NA VEDLEJŠÍ KOMUNIKACI) |
|  | ROZHLEDOVÝ TROJÚHELNÍK PRO OSOBNÍ VOZIDLA ("DEJ PŘEDNOST V JÍZDĚ" NA VEDLEJŠÍ KOMUNIKACI) |
|  | ROZHLEDOVÝ TROJÚHELNÍK PRO VOZIDLA SBĚRU ODPADU ("STŮJ, DEJ PŘE- DNOST V JÍZDĚ" NA VEDLEJŠÍ KOMUNIKACI) |
|  | ROZHLEDOVÝ TROJÚHELNÍK PRO VOZIDLA SBĚRU ODPADU ("DEJ PŘE- DNOST V JÍZDĚ" NA VEDLEJŠÍ KOMUNIKACI) |

