

ÚZEMNÍ PLÁN PLANÁ

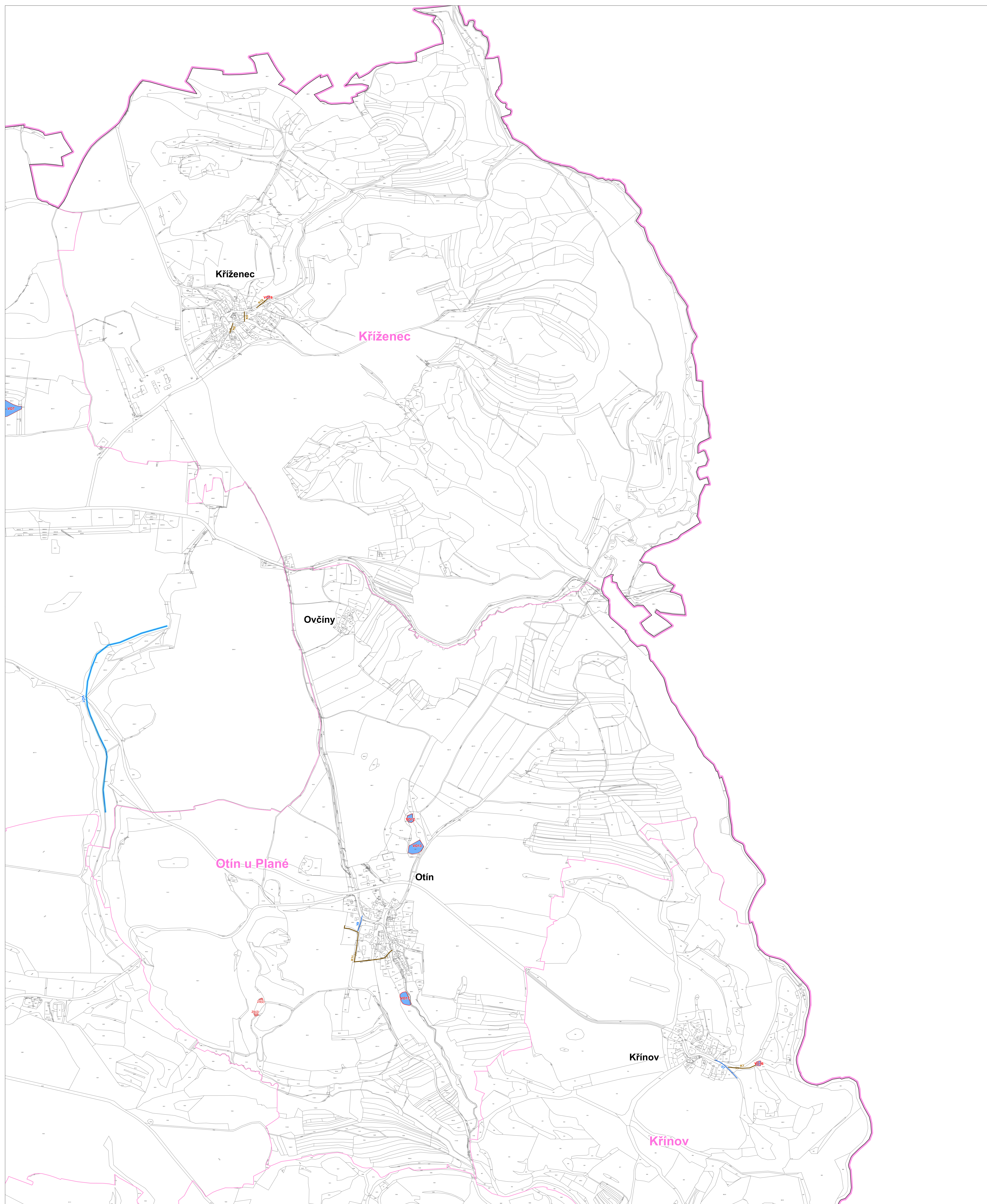
ÚPLNÉ ZNĚNÍ PO VYDÁNÍ ZMĚNY Č. 2A

VÝKRES VEŘEJNĚ PROSPĚŠNÝCH STAVEB, OPATŘENÍ A ASANACÍ


1 : 5 000

ZÁKLADNÍ ČLENĚNÍ ÚZEMÍ

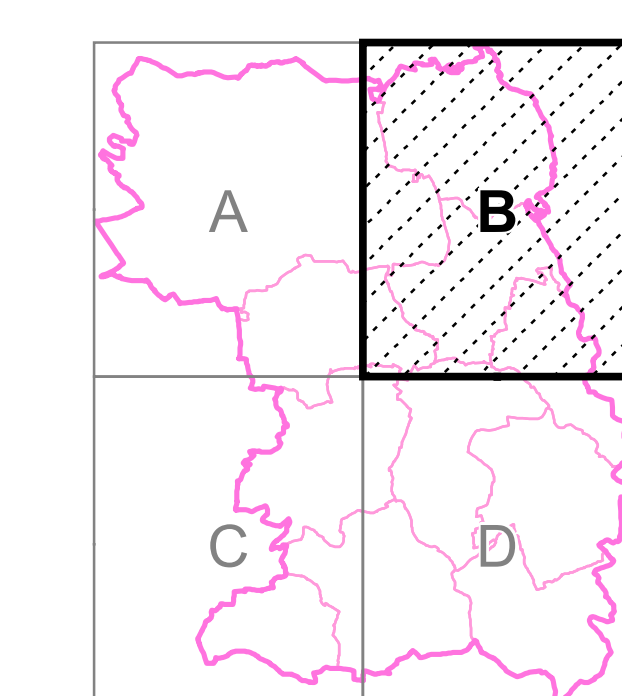
-  HRANICE OBCE
 -  HRANICE KATASTRÁLNÍHO ÚZEMÍ
- #### PLOCHY A KORIDORY S MOŽNOSTÍ VYVLASTNĚNÍ VEŘEJNĚ PROSPĚŠNÉ STAVBY DOPRAVNÍ INFRASTRUKTURY
-  KORIDOR SILNICE I. TŘÍDY
 -  KORIDOR SILNICE II. TŘÍDY
 -  KORIDOR SILNICE III. TŘÍDY
 -  KORIDOR MÍSTNÍ NEBO ÚČELOVÉ KOMUNIKACE
 -  KORIDOR ROZŠÍŘENÍ MÍSTNÍ NEBO ÚČELOVÉ KOMUNIKACE
 -  PLOCHA PRO PŘESTAVBU KŘÍŽOVATKOVÉHO PROSTORU
 -  PARKOVACÍ, ODSTAVNÁ PLOCHA, GARÁŽE
- #### VEŘEJNĚ PROSPĚŠNÉ STAVBY TECHNICKÉ INFRASTRUKTURY
-  VODOJEM
 -  MÍSTNÍ VODOVOD
 -  JEDNOTNÁ KANALIZACE
 -  NTL PLYNOVOD
 -  TRANSFORMOVNA
 -  KORIDOR NADZEMNÍHO VEDENÍ VN 22 KV
 -  KORIDOR KABELOVÉHO VEDENÍ VN 22 KV
- #### VEŘEJNĚ PROSPĚŠNÉ STAVBY
-  PLOCHA PRO PŘESTAVBU KŘÍŽOVATKOVÉHO PROSTORU
 -  PLOCHA PRO KOMPOSTÁRNU
 -  VEŘEJNĚ PROSPĚŠNÁ STAVBA
- #### VEŘEJNĚ PROSPĚŠNÁ OPATŘENÍ
-  VODNÍ PLOCHA - NÁVRH OBNOVY, ROZŠÍŘENÍ
 -  KORIDOR PRO REVITALIZACI VODNÍHO TOKU
 -  ZALOŽENÍ A OCHRANA PRVKŮ ÚSES
 -  REVITALIZACE VODNÍHO TOKU
- #### ASANACE
-  REKULTIVACE SILNICE I. TŘÍDY
 -  REKULTIVACE MÍSTNÍ KOMUNIKACE



ZÁZNAM O ÚČINNOSTI

Orgán, který poslední změnu ÚP vydal:	Zastupitelstvo města Planá
Usnesení číslo:	
Opatření obecné povahy číslo:	
Pořadové číslo poslední změny:	2a
Datum nabytí účinnosti poslední změny:	
Porizovatel:	Městský úřad Tachov, úřad územního plánování – Hornická 1695, Tachov
Oprávněná úřední osoba pořizovatele jméno a příjmení:	Ing. František Svoboda
Funkce:	vedoucí odboru výstavby a územního plánování Městského úřadu Tachov
Podpis:	
Otisk razítka:	

KLAD MAPOVÝCH LISTŮ



0 250 500 m