



ÚZEMNÍ PLÁN PLANÁ

ÚPLNÉ ZNĚNÍ PO VYDÁNÍ ZMĚNY Č. 2A








VÝKRES VEŘEJNĚ PROSPĚŠNÝCH STAVEB, OPATŘENÍ A ASANACÍ

1 : 5 000

ZÁKLADNÍ ČLENĚNÍ ÚZEMÍ

-  HRANICE OBCE
-  HRANICE KATASTRÁLNÍHO ÚZEMÍ




PLOCHY A KORIDORY S MOŽNOSTÍ VYVLASTNĚNÍ
VEŘEJNĚ PROSPĚŠNÉ STAVBY DOPRAVNÍ INFRASTRUKTURY

-  KORIDOR SILNICE I. TŘÍDY
-  KORIDOR SILNICE II. TŘÍDY
-  KORIDOR SILNICE III. TŘÍDY
-  KORIDOR MÍSTNÍ NEBO ÚČELOVÉ KOMUNIKACE
-  KORIDOR ROZŠÍŘENÍ MÍSTNÍ NEBO ÚČELOVÉ KOMUNIKACE
-  PLOCHA PRO PŘESTAVBU KŘÍŽOVATKOVÉHO PROSTORU
-  PARKOVACÍ, ODSTAVNÍ PLOCHA, GARÁŽE





VEŘEJNĚ PROSPĚŠNÉ STAVBY TECHNICKÉ INFRASTRUKTURY

-  VODOJEM
-  MÍSTNÍ VODOVOD
-  JEDNOTNÁ KANALIZACE
-  NTL PLYNOVOD
-  TRANSFORMOVNA
-  KORIDOR NADZEMNÍHO VEDENÍ VN 22 KV
-  KORIDOR KABELOVÉHO VEDENÍ VN 22 KV



VEŘEJNĚ PROSPĚŠNÉ STAVBY

-  PLOCHA PRO PŘESTAVBU KŘÍŽOVATKOVÉHO PROSTORU
-  PLOCHA PRO KOMPOSTÁRNU
-  VEŘEJNĚ PROSPĚŠNÁ STAVBA


VEŘEJNĚ PROSPĚŠNÁ OPATŘENÍ

-  VODNÍ PLOCHA - NÁVRH OBNOVY, ROZŠÍŘENÍ
-  KORIDOR PRO REVITALIZACI VODNÍHO TOKU
-  ZALOŽENÍ A OCHRANA PRVKŮ ÚSES
-  REVITALIZACE VODNÍHO TOKU

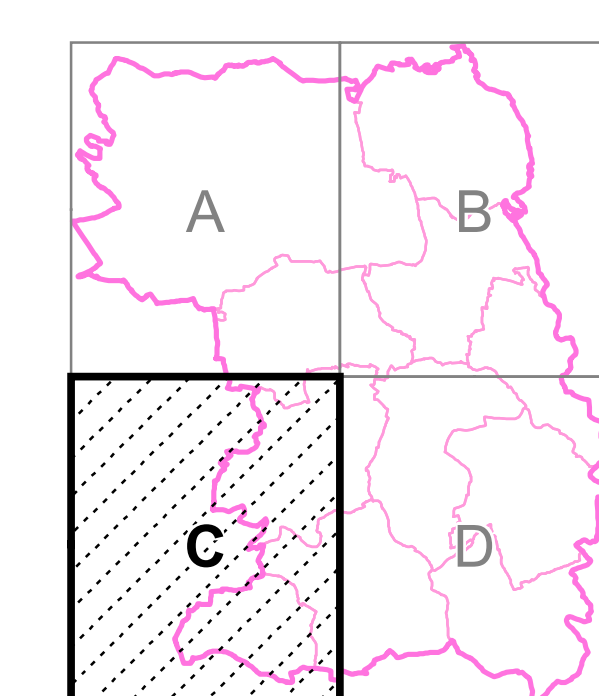
ASANACE

-  REKULTIVACE SILNICE I. TŘÍDY
-  REKULTIVACE MÍSTNÍ KOMUNIKACE

ZÁZNAM O ÚČINNOSTI

Orgán, který poslední změnu ÚP vydal:	Zastupitelstvo města Planá
Usnesení číslo:	
Opatření obecné povahy číslo:	
Pořadové číslo poslední změny:	2a
Datum nabytí účinnosti poslední změny:	
Pořizovatel:	Městský úřad Tachov, úřad územního plánování - Hornická 1695, Tachov
Oprávněná úřední osoba pořizovatele jméno a příjmení:	Ing. František Svoboda
Funkce:	vedoucí odboru výstavby a územního plánování Městského úřadu Tachov
Podpis:	
Otisk razítka:	

KLAD MAPOVÝCH LISTŮ



0 250 500 m

